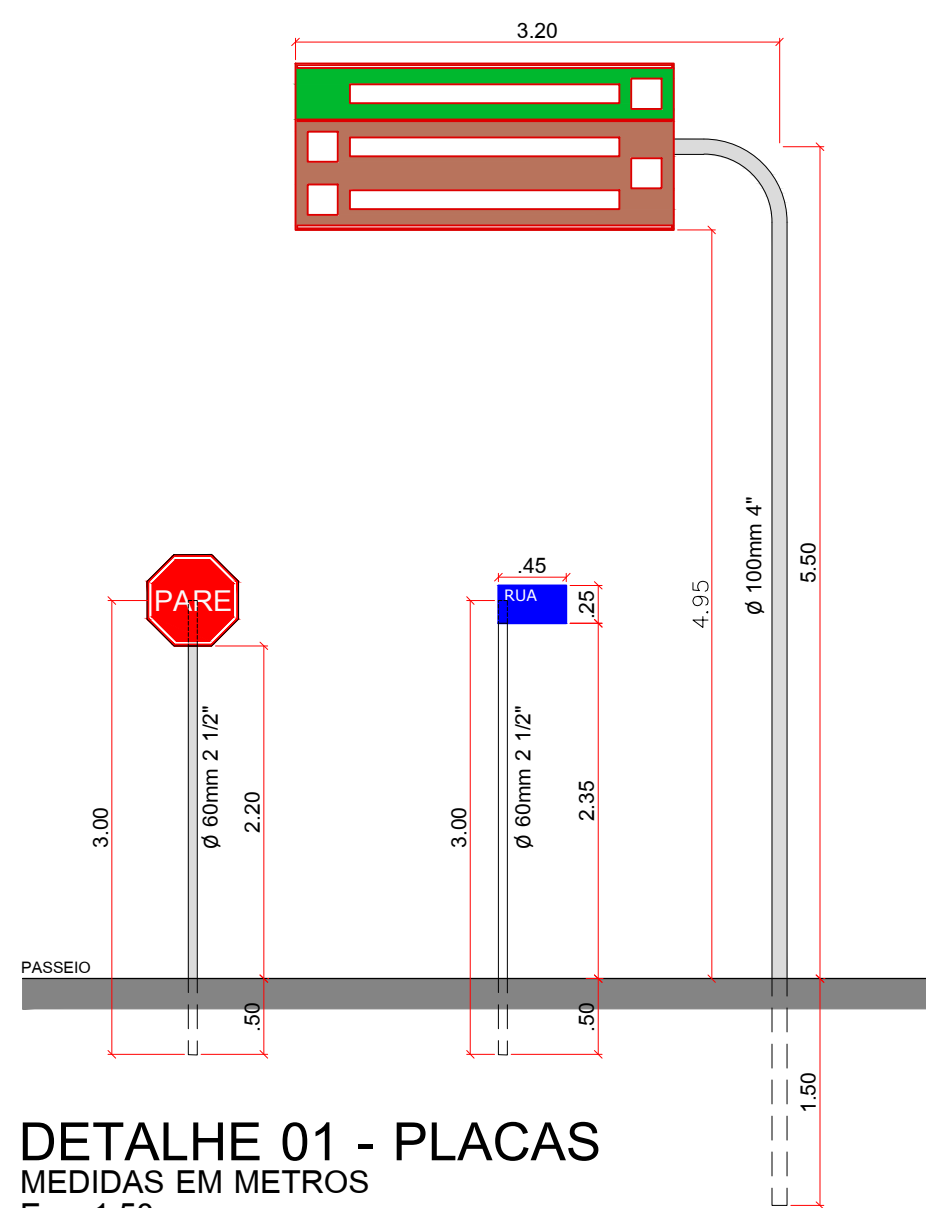
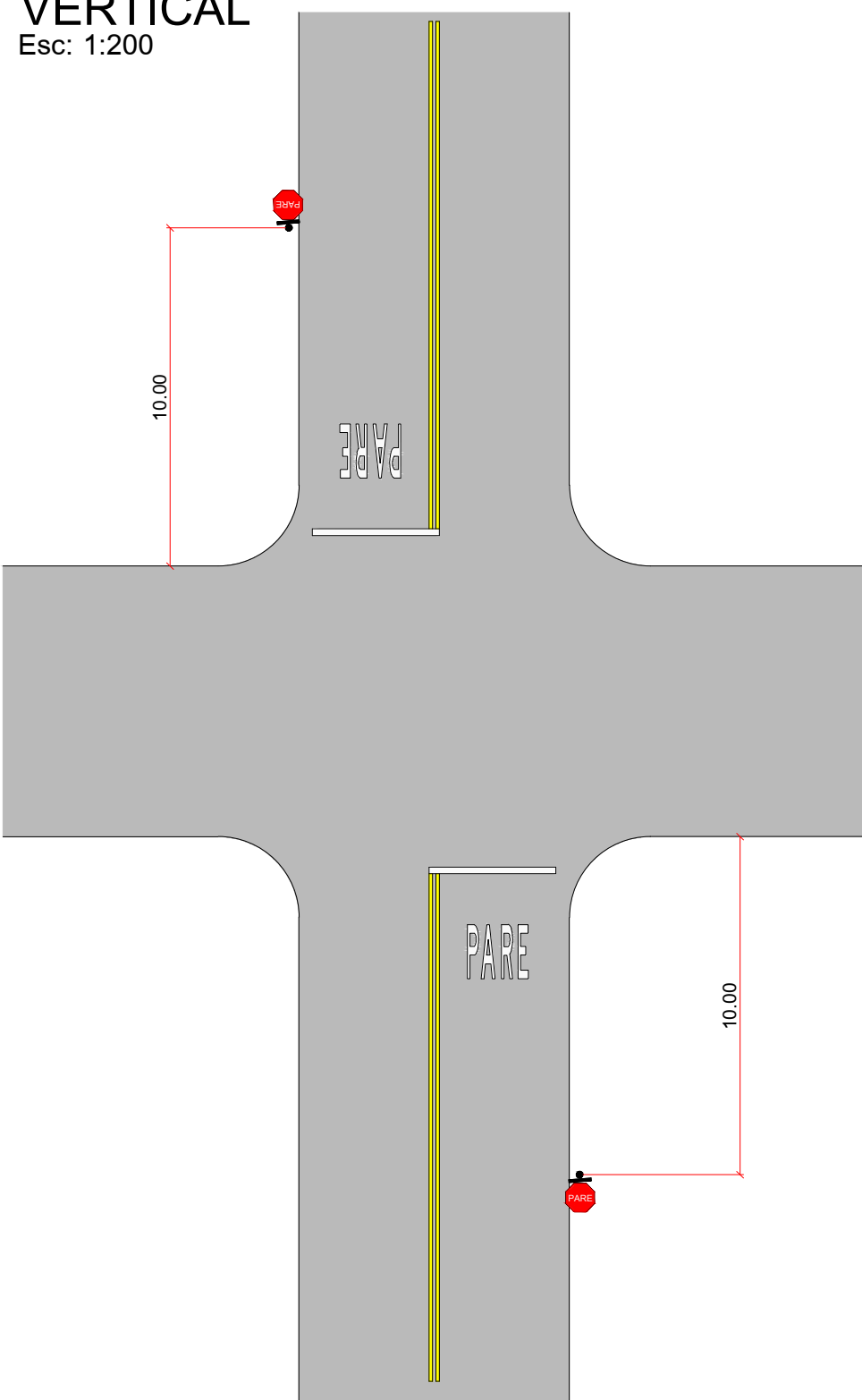


- Elaboração do projeto de acordo os manuais "Sinalização Vertical de Regulamentação" - Volume I e o "Sinalização Advertência" - Volume II, ambos publicados CONTRANDENATRAN e também de acordo com as normas (NBR) da ABNT que tratam do assunto.



DETALHE 01 - PLACAS
MEDIDAS EM METROS
Esc: 1:50

DETALHE 03 - SINALIZAÇÃO VERTICAL
Esc: 1:200



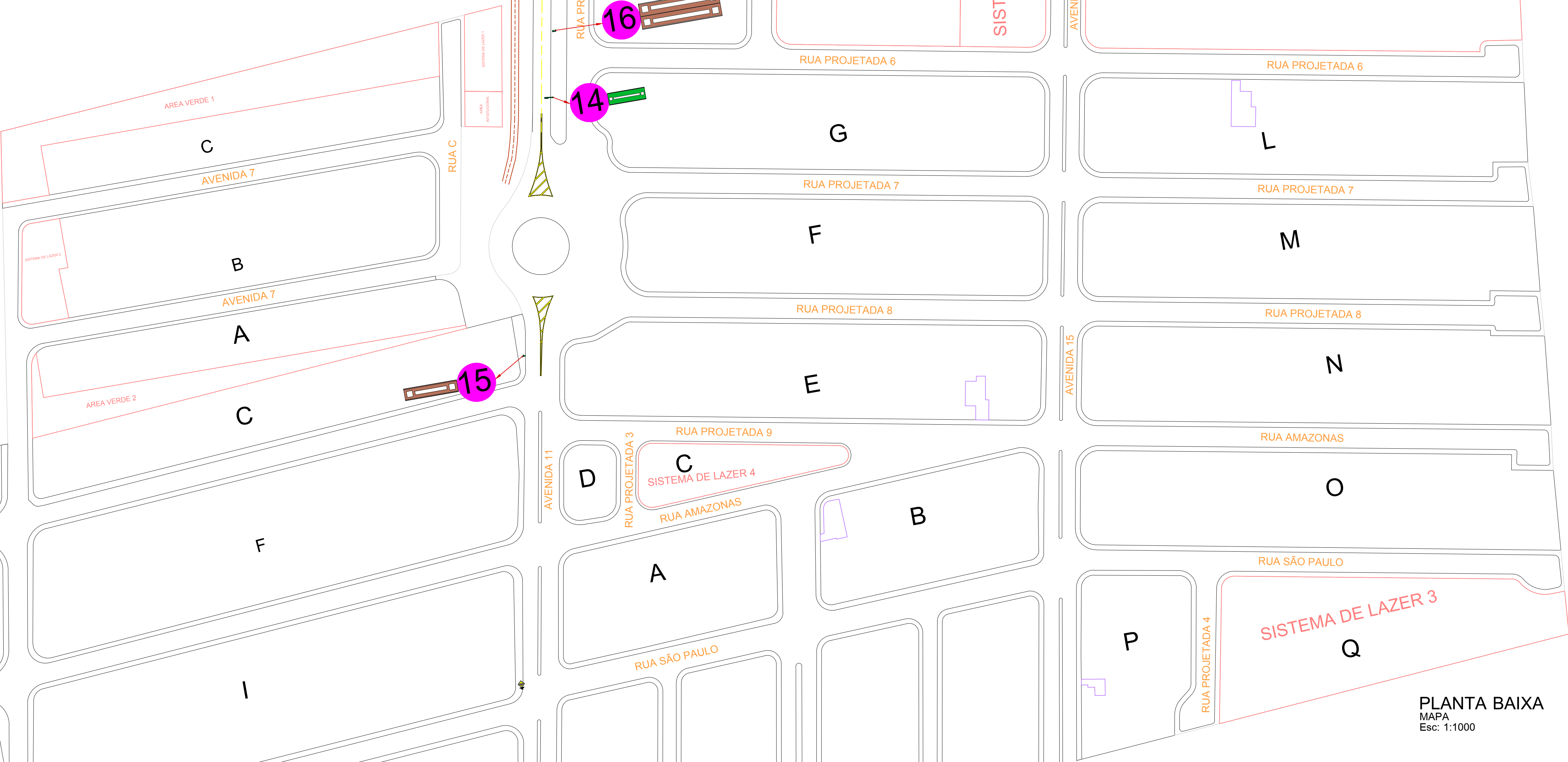
LEGENDA:

- A** 1° CENTÉRIO MUNICIPAL
- B** CAPELA NOSSA SENHORA DE APARECIDA
- C** RECINTO DE EXPOSIÇÕES
- D** PREFEITURA MUNICIPAL
- E** CENTRO DE DETENÇÃO PROVISÓRIA
- F** PENITENCIÁRIA
- G** PORTO BRASIL
- H** CAPELA SÃO BENEDITO
- I** PRAÇA MATRIZ
- J** GINÁSIO DE ESPORTES
- K** ESTÁDIO MUNICIPAL
- L** CEMITÉRIO MUNICIPAL
- M** PRAINHA ARTIFICIAL

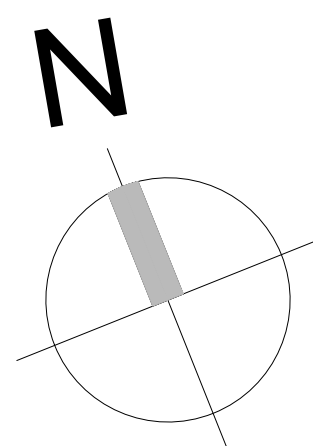
← DIREÇÃO DO PONTO TURÍSTICO

MODELLO	AREA (m ²)	SUPPORTE
MODELLO 05	2,75	SEMI PORTE
MODELLO 06	2,00	2 SUPPORTE
MODELLO 07	2,00	2 SUPPORTE
MODELLO 02	2,75	2 SUPPORTE
MODELLO 04	0,72	1 SUPPORTE
MODELLO 04	0,72	1 SUPPORTE
MODELLO 05	2,75	SEMI PORTE
MODELLO 06	1,44	
MODELLO 04	0,72	1 SUPPORTE
MODELLO 04	0,72	1 SUPPORTE
MODELLO 07	2,75	2 SUPPORTE
MODELLO 03	2,00	2 SUPPORTE
MODELLO 04	0,72	SEMI PORTE
MODELLO 04	0,72	1 SUPPORTE
MODELLO 03	2,00	2 SUPPORTE
MODELLO 04	0,72	1 SUPPORTE
MODELLO 04	0,72	1 SUPPORTE
MODELLO 04	0,72	1 SUPPORTE
MODELLO 04	0,72	1 SUPPORTE
MODELLO 04	0,72	1 SUPPORTE
MODELLO 05	2,00	2 SUPPORTE
MODELLO 06	2,75	2 SUPPORTE
MODELLO 04	0,72	1 SUPPORTE
MODELLO 03	2,00	2 SUPPORTE
TOTAL	46,08	31 SUPPORTE

	ÁREA DE INTERVENÇÃO PARA SINALIZAÇÃO VARIÁVEL
	PLACA DE PARE R-1
	PLACA DE IDENTIFICAÇÃO DE RUAS
	DÚPLO SENTIDO DE CIRCULAÇÃO R-28
	PROIBIDO VIRAR À ESQUERDA R-4a
	PROIBIDO VIRAR À DIREITA R-4b
	VELOCIDADE MÁXIMA PERMITIDA R-19
	SENTIDO PROIBIDO R-3
	SALÊNCIA OU LOMBADA A-18
	SALÊNCIA OU LOMBADA A 50 METROS A-18
	PONTO DE PARADA S-14
	ABRIGO DE PONTO DE ÔNIBUS
	SINALIZAÇÃO HORIZONTAL (PARE FAIXA DÚPLA)
	SINALIZAÇÃO HORIZONTAL (PARE FAIXA SIMPLES)
	SINALIZAÇÃO HORIZONTAL (FAIXA DE PEDESTRES)
	SINALIZAÇÃO HORIZONTAL (LOMBADA)



PLANTA BAIXA
MAPA
Esc: 1:1000



ASSUNTO:	<div>PROJETO</div>		<div>FOLHA:</div> <div>04/04</div>
TÍTULO:	<div>EXECUÇÃO DE SINALIZAÇÃO VIÁRIA E TURÍSTICA</div>		
OBJETO:	<div>SINALIZAÇÕES VERTICAIS E PONTO DE ÔNIBUS</div>		
PROJETO			
LOCAL:	<div>VARIAS RUAS E AVENIDAS DA CIDADE CONFORME INDICADOS EM PROJETO</div>		
PROP.:	<div>PREFEITURA MUNICIPAL DE RIOLIÂNDIA/SP</div>		
Data:	Julho/2019	ART: 2802730172817077	
Escala:	INDICADAS	DESENHO: EMB	
			<div>PREFEITURA MUNICIPAL DE RIOLIÂNDIA</div> <div>FABIANA RANCILOS FERREIRA</div> <div>PREFEITA MUNICIPAL</div>
			<div>  </div> <div>THAMARA MINTO BORGES</div> <div>ENGENHEIRA CIVIL - CREA 50840436/97</div>